CARTE D'AERODROME - OACI-

28°26'54" N
011°09'41" W

ELEV 199 m

TWR 129.700

TAN-TAN / Plage Blanche

ALTITUDES ET DIMENSIONS EN METRES
RELEVEMENTS MAGNETIQUES

VAR 3° W (2020)
VARIATION
ANNUELLE 9' E

RWY	DIRECTION	THR	FORCE PORTANTE
03	030°	28°26'16"N 011°10'03"W	BITUME PCR 820 /F/B/X/T
21	210°	28°27'31"N 011°09'18"W	

Caractéristiques de la voie de circulation		
TWY	**LARGEUR** (m)	**FORCE PORTANTE**
TWY C	23	PCR 1000 /F/B/X/T

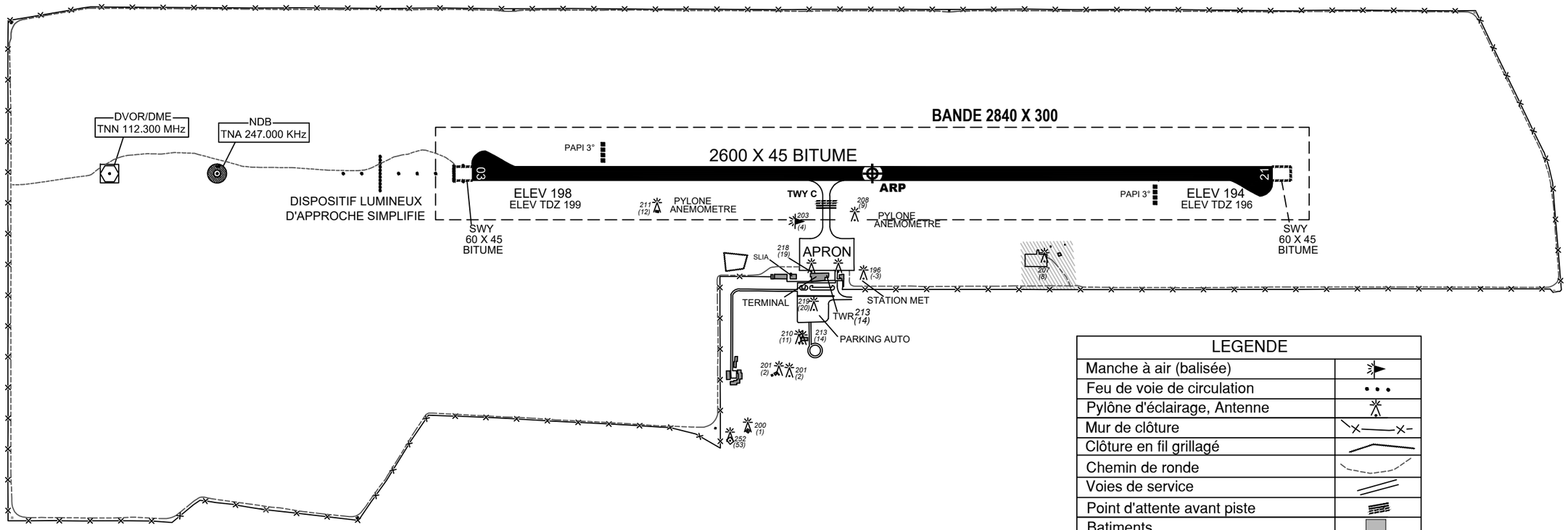

LEGENDE	
Manche à air (balisée)	
Feu de voie de circulation	
Pylône d'éclairage, Antenne	
Mur de clôture	
Clôture en fil grillagé	
Chemin de ronde	
Voies de service	
Point d'attente avant piste	
Batiments	
Zone millitaire	

ECHELLE : 1 / 15 000

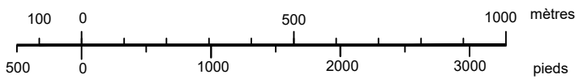

MARQUES RWY 03 / 21 ET SORTIE DE PISTE

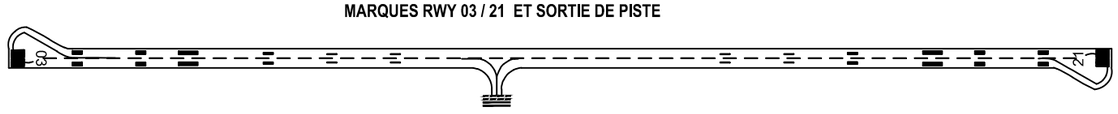
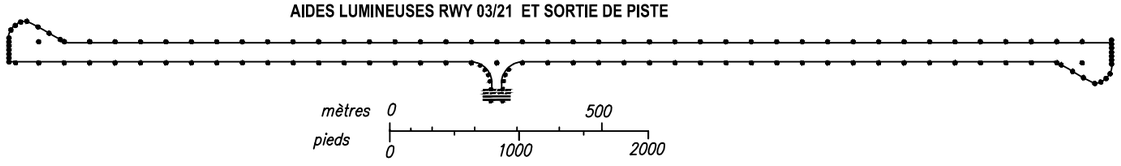
AIDES LUMINEUSES RWY 03/21 ET SORTIE DE PISTE